













<div>Tennet Taking power further</div>				380-kV-Leitung Husum Nord - Niebüll Ost Grunderwerbsverzeichnis Bauwerke siehe Bauwerksverzeichnis (Anlage 7.1)								Planfeststellungsunterlage DECKBLATT Anlage 4.2									Aufgestellt Bayreuth, den								15.01.2016 23.04.2024		
Spalte 1	Spalte 2	Spalte 3	Spalte 4	Spalte 5	Spalte 6	Spalte 7	Spalte 8	Spalte 9	Spalte 10	Spalte 11	Spalte 12	Spalte 13	Spalte 14	Spalte 15	Spalte 16	Spalte 17	Spalte 18	Spalte 19	Spalte 20	Spalte 21	Spalte 22	Spalte 23	Spalte 24	Spalte 25	Spalte 26	Spalte 27	Spalte 28	Spalte 29	Spalte 30		
Eigentümer-Schlüsselnummer	Grundstücks-/Ordnungsnummer	Blattnummer Grunderwerbsplan	Gemeinde	Gemarkung	Flur	Flurstück	Fläche [m²]	Flurbereinigung	Grundbuch		Mast			Neubau 380-kV-Leitung					Neubau 110-kV-Leitung						Rückbau 110-kV-Leitung		Nutzungsart	Bemerkung			
									Bezirk	Blatt	Nr.	Größe [m x m]	Anteil in %	dingl. zu belasten	dauerhaft in Anspruch zu nehmende Fläche [m²]				vorüberg. In Anspruch zu nehmende Fläche [m²]	Mast			dauerhaft in Anspruch zu nehmende Fläche [m²]			Zu entlastende Fläche [m²]			vorüberg. In Anspruch zu nehmende Fläche [m²]		
Streifen	davon Mast	Zu- we- gung	Kompensations- maßnahme	Nr.	Größe [m x m]	Anteil in %	Ein- und Aus- schleifung 110-kV dingl. Sicherung	davon Mast							Zu- we- gung																
20	7	29	Bargum	Bargum	7	63	6 569		Bargum	576				✓	670														Industriefläche, Landwirtschaft		
21	12	29	Bargum	Bargum	7	68	16 610		Bargum	551	071	14,0 x 14,0	100%	P	2 506	196	232		3 167								2 555		Landwirtschaft, Wald	Eigentümerwechsel	
21	15	29	Bargum	Bargum	7	21/2	17 290		Bargum	551				✓	2 121				886								75	212	Landwirtschaft		
21	80	29	Bargum	Bargum	7	148	43 950		Bargum	551									26										Landwirtschaft		
22	28	25, 25a	Langenhorn	Langenhorn	30	51	23 848		Langenhorn	1170	062	15,0 x 15,0	100%	✓	2 176	196	554		3 894								1 860	416	Landwirtschaft		
23	29	14, 15, 42	Breklum	Breklum	5	83	55 540	x	Breklum	1721	035	15,0 x 15,0	100%	✓	16 298	225	403		15 428					1 571			12 050	1 352	Landwirtschaft	Wasserführung	
24	9	29	Bargum	Bargum	7	65	9 181		Bargum	702				✓	2 084												1 345		Wald	Eigentümerwechsel	
25	117	26, 26a	Langenhorn	Langenhorn	26	59	16 087		Langenhorn	1412																	1 485		Landwirtschaft		
26	48	8	Hattstedtermarsch	Hattstedtermarsch	8	28	9 870	x	Horstedt	46				✓	2 932												223		Landwirtschaft	Eigentümerwechsel	
26	46	4	Horstedt	Horstedt	10	103/4	15 163	x	Horstedt	46				✓	26														Landwirtschaft	entfällt	
27	64	32, 33, 32a, 33a	Stedesand	Stedesand	10	29	209 764		Stedesand	195									26 731								1 113	169	gemischte Nutzung, Landwirtschaft, stehendes Gewässer		
28	5	32, 33, 32a	Stedesand	Stedesand	2	40	29 086		Stedesand	140				✓	6 109				3 755								75		Landwirtschaft	Wasserführung Eigentümerwechsel	
29	49	26, 26a	Langenhorn	Langenhorn	26	63	30 623		Langenhorn	1315				✓	3 714				2 463										Landwirtschaft, stehendes Gewässer		
29	59	26, 27	Langenhorn	Langenhorn	26	43	28 759		Langenhorn	1315	066	16,5 x 16,5	100%	✓	7 317	273	409		4 984										Landwirtschaft		
29	94	24, 25a	Langenhorn	Langenhorn	31	4	43 659		Langenhorn	1315									8 344										Landwirtschaft, Gehölz	entfällt	
29	106	26, 27	Langenhorn	Langenhorn	26	2	98 554		Langenhorn	1315									1 773										Landwirtschaft		
29	116	26, 26a	Langenhorn	Langenhorn	26	60	21 837		Langenhorn	1315																249			Landwirtschaft, Wald, stehendes Gewässer		
29	162	26a-Detail	Langenhorn	Langenhorn	23	4	74 355		Langenhorn	1315									9										Landwirtschaft	entfällt	
30	32	15, 16	Breklum	Breklum	4	51	18 980	x	Breklum	1590				✓	694				10 344								273	664	Landwirtschaft	Wasserführung	
30	39	15, 16, 16a	Breklum	Breklum	4	106	25 007		Breklum	1590	037	15,5 x 15,5	45%	✓	10 671	108	29		1 912								8 244	807	Landwirtschaft		
30	81	15	Breklum	Breklum	4	54	11 509	x	Horstedt	71									5 057										Landwirtschaft		
30	83	15, 16	Breklum	Breklum	4	52	17 255	x	Breklum	1590									5 961									97	Landwirtschaft		
30	54	4, 5, 6	Horstedt	Horstedt	10	126/2	38 323	x	Horstedt	71				✓	9 545				2 872										Landwirtschaft		
31	81	15	Breklum	Breklum	4	54	11 509	x	Horstedt	71									5 057										Landwirtschaft		
31	54	4, 5, 6	Horstedt	Horstedt	10	126/2	38 323	x	Horstedt	71				✓	9 545				2 872										Landwirtschaft		
32	32	10, 11	Almdorf	Almdorf	5	16	17 270	x	Breklum	1749				✓	98				2 285								1 949		Unland, Landwirtschaft		
32	74	11	Almdorf	Almdorf	4	133	720		Breklum	1749																	6		Landwirtschaft		
33	45	7, 8	Hattstedtermarsch	Hattstedtermarsch	8	35/1	14 260	x	Horstedt	74	017	14,0 x 14,0	100%	✓	5 980	196	429		5 425								127		Landwirtschaft	Eigentümerwechsel	
33	25	3, 2b	Horstedt	Horstedt	9	235	12 312		Horstedt	74				✓	6 554				9								1 729	1 955	Landwirtschaft	Eigentümerwechsel	
33	53	5, 6	Horstedt	Horstedt	10	125/2	34 499	x	Horstedt	74	010	15,0 x 15,0	100%	✓	6 997	225	1 416		9 844										Landwirtschaft	Eigentümerwechsel	
34	55	21a	Bordelum	Bordelum	18	66	1 703		Bordelum	1020																	3		Wohnbaufläche		
35	23	36, 37, 37a	Risum-Lindholm	Risum-Lindholm	8	107/3	63 926		Risum-Lindholm	147	095	14,0 x 14,0	100%	✓	2 769	196	1 656		5 397								2 669	1 069	Landwirtschaft	vorüberg. in Anspruch zu nehmende Fläche durch Wegebau: 2m²	
36	8	23, 24, 22a	Langenhorn	Langenhorn	31	42	27 456		Langenhorn	1848				✓	393		387		2 505								1 299		Landwirtschaft, stehendes Gewässer	Wasserführung	
36	10	24	Langenhorn	Langenhorn	31	9	10 723		Langenhorn	1848	060	13,5 x 13,5	49%	✓	4 442	90	428		9 152								7 751	958	Landwirtschaft		
36	14	24, 25, 25a	Langenhorn	Langenhorn	30	23	12 133		Langenhorn	1848	061	14,5 x 14,5	100%	✓	1 291	211	119		10 914					343			5 247	954	Landwirtschaft		
36	18	24, 25	Langenhorn	Langenhorn	30	24	19 693		Langenhorn	1848				✓	153				5 205								9		Landwirtschaft		
37	5	9	Almdorf	Almdorf	3	65	1 731	x	Breklum	3294				✓	667		106		121								541	106	Landwirtschaft	Wasserführung	
37	6	9	Almdorf	Almdorf	3	66	7 123	x	Breklum	3294	023	13,5 x 13,5	100%	✓	2 416	183	372		4 720								1 724	997	Landwirtschaft	Wasserführung	
37	7	9	Almdorf	Almdorf	3	67	8 832	x	Breklum	3294				✓	2 975				2 347								2 225		Landwirtschaft		
37	11	9, 10	Almdorf	Almdorf	3	74	14 223	x	Breklum	3294				✓	2 769				4 827								2 267		Landwirtschaft		




<div>Tennet Taking power further</div>			380-kV-Leitung Husum Nord - Niebüll Ost Grunderwerbsverzeichnis Bauwerke siehe Bauwerksverzeichnis (Anlage 7.1)									Planfeststellungsunterlage DECKBLATT Anlage 4.2								Aufgestellt Bayreuth, den								15.01.2016 23.04.2024	
																				i.V. Bernd Brühöfner		i.A. Georg Feuerstein							
Spalte 1	Spalte 2	Spalte 3	Spalte 4	Spalte 5	Spalte 6	Spalte 7	Spalte 8	Spalte 9	Spalte 10	Spalte 11	Spalte 12	Spalte 13	Spalte 14	Spalte 15	Spalte 16	Spalte 17	Spalte 18	Spalte 19	Spalte 20	Spalte 21	Spalte 22	Spalte 23	Spalte 24	Spalte 25	Spalte 26	Spalte 27	Spalte 28	Spalte 29	Spalte 30
Eigentümer- Schlüsselnummer	Grundstücks-/ Ordnungsnummer	Blattnummer Grunderwerbsplan	Gemeinde	Gemarkung	Flur	Flur- stück	Fläche [m²]	Flurbereinigung	Grundbuch		Mast			dingl. zu belasten	Neubau 380-kV-Leitung dauerhaft in Anspruch zu nehmende Fläche [m²]				vorüberg. In Anspruch zu nehmende Fläche [m²]	Neubau 110-kV-Leitung dauerhaft in Anspruch zu nehmende Fläche [m²]						Rückbau 110-kV-Leitung vorüberg. In Anspruch zu nehmende Fläche [m²]		Nutzungsart	Bemerkung
									Bezirk	Blatt	Nr.	Größe [m x m]	Anteil in %		Schutz- streifen	davon Mast	Zu- we- gung	Kompen- sations- maßnahme		Mast			Ein- und Aus- schleifung 110-kV dingl. Sicherung		davon Mast	Zuwe- gung	Zu entlastende Fläche [m²]		
74	47	10	Almdorf	Almdorf	3	84	5 361	x	Brekum	2104									818									Industriefläche, stehendes Gewässer	
74	48	10	Almdorf	Almdorf	3	85	15 909	x	Brekum	2104									158									Industriefläche, stehendes Gewässer	
74	51	10, 11	Almdorf	Almdorf	3	89	2 068	x	Brekum	2104									297									Straßenverkehr	vorüberg. in Anspruch zu nehmende Fläche durch Wegebau: 286m²
74	58	11	Almdorf	Almdorf	4	120	1 366		Brekum	2104									342									Weg	
74	63	11, 12	Almdorf	Almdorf	4	112/1	1 140	x	Brekum	2104									392									Straßenverkehr	
74	67	11, 12	Almdorf	Almdorf	4	108	21 043	x	Brekum	2104									8 792									Landwirtschaft, Wald	
74	68	11, 12	Almdorf	Almdorf	4	107	1 109	x	Brekum	2104									315									Straßenverkehr	
74	70	12, 13	Almdorf	Almdorf	1	45	1 192	x	Brekum	2104									6									Weg	
74	71	12, 13, 41	Almdorf	Almdorf	1	48	2 049	x	Brekum	2104									28									Straßenverkehr	
74	72	9, 9a	Almdorf	Almdorf	3	93	2 178	x	Brekum	2104																1 034		Weg	
74	76	10-Detail	Almdorf	Almdorf	3	8	1 467	x	Brekum	2104									16									Straßenverkehr	entfällt
74	77	10-Detail	Almdorf	Almdorf	4	126/4	2 586		Brekum	2104									4									Straßenverkehr	entfällt
74	80	10-Detail	Almdorf	Almdorf	4	313	3 264		Brekum	2104									13									Straßenverkehr	entfällt
74	82	13-Detail	Almdorf	Almdorf	4	10	2 314	x	Brekum	2104									42									Weg	entfällt
74	83	15-Detail	Almdorf	Almdorf	4	50	2 509	x	Brekum	2104									20									Weg	entfällt
75	155	39a	Risum-Lindholm	Risum-Lindholm	1	104	47		Risum-Lindholm	1017									47				36			21		Industriefläche	
75	156	39a	Risum-Lindholm	Risum-Lindholm	1	100	1 015		Risum-Lindholm	1017									87				3			48		Industriefläche	
75	157	39a	Risum-Lindholm	Risum-Lindholm	1	103	3 312		Risum-Lindholm	1017									222							256		Industriefläche	
76	46	26, 26a	Langenhorn	Langenhorn	27	119/1	14 807		Langenhorn	2144				✓	178											1 633		Landwirtschaft	
76	112	26, 26a	Langenhorn	Langenhorn	27	328	34 210		Langenhorn	2144																3 823	100	gemischte Nutzung, Landwirtschaft, Wohnbaufläche	
77	41	12, 13, 41	Struckum	Struckum	1	122	15 282	x	Brekum	710				✓			461		461								461	Landwirtschaft	Wasserführung
78	12	2, 3, 2a, 2b	Horstedt	Horstedt	7	60	13 001		Horstedt	7	003	16,0 x 16,0	100%	✓	2 412	256	1 203		4 916							1 707	905	Landwirtschaft	
78	144	2	Horstedt	Horstedt	7	58	697		Horstedt	7				✓	439		258		568									Landwirtschaft	
79	37	15, 16	Brekum	Brekum	4	90	39 108	x	Dreisdorf	614				✓	6 713				4 215							4 558	780	Landwirtschaft	
80	13	42	Brekum	Brekum	5	29	7 216	x	Brekum	2160									3 618				2 114			2 047		Landwirtschaft	
80	71	42, 42- Detail	Brekum	Brekum	5	103	17 447	x	Brekum	2160									1 724									Landwirtschaft	
81	92	9, 9a	Hattstedtermarsch	Hattstedtermarsch	6	89	12 989	x	Dreisdorf	790	021	13,5 x 13,5	100%	✓	3 057	183	1 054		4 029							2 413	1 658	Landwirtschaft	Wasserführung
81	186	8, 9	Hattstedtermarsch	Hattstedtermarsch	6	146	22 008	x	Dreisdorf	790									544								525	Landwirtschaft	
82	24	24, 25,- 25a	Langenhorn	Langenhorn	30	88	54 734		Langenhorn	2374				P	5 057				5 118							2 876	+	stehendes- Gewässer,- Landwirtschaft	Zerlegung
82	24	24, 25, 25a	Langenhorn	Langenhorn	30	94	48 096		Langenhorn	2374				✓	5 122				5 118							2 876	+	Landwirtschaft Laub- und Nadelholz Unland	Zerlegung
82	87	23, 22a	Langenhorn	Langenhorn	31	62	7 932		Langenhorn	1447				✓			53		68								53	Landwirtschaft	
82	149	22a	Langenhorn	Langenhorn	31	57	15 960		Langenhorn	1447									377									Landwirtschaft	
82	154	22a- Detail	Langenhorn	Langenhorn	32	25	20 989		Langenhorn	1447									3									Landwirtschaft	entfällt
82	176	25	Langenhorn	Langenhorn	30	12/2	16 016		Langenhorn	2374									2 592									Landwirtschaft	
83	99	34a	Stedesand	Stedesand	8	120	11 672		Stedesand	255									2 827									Landwirtschaft	entfällt
83	103	34, 35,- 34a	Stedesand	Stedesand	7	64	39 907		Stedesand	255									13 732									Landwirtschaft	entfällt
84	18	29, 30	Bargum	Bargum	7	139	68 272		Bargum	427				✓	4 921				3 048							3 564		Landwirtschaft, Wohnbaufläche	
85	87	23, 22a	Langenhorn	Langenhorn	31	62	7 932		Langenhorn	1447				✓			53		143								53	Landwirtschaft	Eigentümerwechsel


<div>Tennet Taking power further</div>				380-kV-Leitung Husum Nord - Niebüll Ost								Planfeststellungsunterlage								Aufgestellt						15.01.2016						
				Grunderwerbsverzeichnis								DECKBLATT								Bayreuth, den						23.04.2024						
				Bauwerke siehe Bauwerksverzeichnis (Anlage 7.1)								Anlage 4.2								TenneT TSO GmbH												
																						i.V. Bernd Brühöfner		i.A. Georg Feuerstein								
Spalte 1	Spalte 2	Spalte 3	Spalte 4	Spalte 5	Spalte 6	Spalte 7	Spalte 8	Spalte 9	Spalte 10	Spalte 11	Spalte 12	Spalte 13	Spalte 14	Spalte 15	Spalte 16	Spalte 17	Spalte 18	Spalte 19	Spalte 20	Spalte 21	Spalte 22	Spalte 23	Spalte 24	Spalte 25	Spalte 26	Spalte 27	Spalte 28	Spalte 29	Spalte 30			
Eigentümer- Schlüsselnummer	Grundstücks-/ Ordnungsnummer	Blattnummer Grunderwerbsplan	Gemeinde	Gemarkung	Flur	Flur- stück	Fläche [m²]	Flurbereinigung	Grundbuch		Mast			Neubau 380-kV-Leitung					Neubau 110-kV-Leitung						Rückbau 110-kV-Leitung		Nutzungsart	Bemerkung				
									Bezirk	Blatt	Nr.	Größe [m x m]	Anteil in %	dingl. zu belasten	dauerhaft in Anspruch zu nehmende Fläche [m²]			vorüberg. In Anspruch zu nehmende Fläche [m²]	Mast			dauerhaft in Anspruch zu nehmende Fläche [m²]			Zu entlastende Fläche [m²]	vorüberg. In Anspruch zu nehmende Fläche [m²]						
86	138	5, 6	Hattstedtermarsch	Hattstedtermarsch	11	6	9 790	x	Hattstedt	181					1 010												3 436		Landwirtschaft			
86	193	5, 6	Hattstedtermarsch	Hattstedtermarsch	11	125/1	17 379	x	Hattstedt	181				✓	851					1 691									Landwirtschaft	Wasserführung		
86	205	5, 6	Hattstedtermarsch	Hattstedtermarsch	11	120/1	7 775	x	Hattstedt	181									0										Grünland	Wasserführung		
87	94	24, 25a	Langenhorn	Langenhorn	34	4	43-659		Langenhorn	1356									8-344										Landwirtschaft, Gehölz	Eigentümerwechsel		
88	90	46, 17	Brekum	Brekum	3	19	13-991	x	Brekum	2036									5-581										Wohnbaufläche, Landwirtschaft	entfällt		
89	71	32a, 33a	Stedesand	Stedesand	16	45	127 895		Stedesand	80									1 668										Landwirtschaft			
90	56	10, 11	Almdorf	Almdorf	4	307	9 589		Brekum	648									4 748										Wohnbaufläche, Landwirtschaft, stehendes Gewässer			
91	56	10, 11	Almdorf	Almdorf	4	307	9 589		Brekum	648									4 748										Wohnbaufläche, Landwirtschaft, stehendes Gewässer			
92	55	37, 38, 37b, 37e	Risum-Lindholm	Risum-Lindholm	3	13	42-367		Risum-Lindholm	422	099	14,0 x 14,0	100%	✓	8-842	196	825		6-099										Landwirtschaft	Wasserführung Eigentümerwechsel		
92	71	38	Risum-Lindholm	Risum-Lindholm	4	10	12-026		Risum-Lindholm	422				✓	2-037														Landwirtschaft	Eigentümerwechsel		
92	127	38, 37e	Risum-Lindholm	Risum-Lindholm	4	59	47-324		Risum-Lindholm	422									34								6-058	1-519	Landwirtschaft	Eigentümerwechsel		
93	147	6, 7	Hattstedtermarsch	Hattstedtermarsch	11	67/3	25 403	x	Hattstedt	172					3 976				1 624										Landwirtschaft			
94	65	31, 31a	Bargum	Bargum	2	106	31 696		Enge-Sande	25				✓	6 349														Landwirtschaft			
95	81	15	Brekum	Brekum	4	54	11 509	x	Horstedt	71									5 057										Landwirtschaft			
95	54	4, 5, 6	Horstedt	Horstedt	10	126/2	38 323	x	Horstedt	71				✓	9 545				2 872										Landwirtschaft			
96	174	34a	Risum-Lindholm	Risum-Lindholm	15	11	29-024		Stedesand	285									2										Industriefläche, gemischte Nutzung, Landwirtschaft	entfällt		
96	185	35a	Risum-Lindholm	Risum-Lindholm	9	154	8 359		Stedesand	285				✓	2 844		133		1 044										Landwirtschaft			
96	186	35a	Risum-Lindholm	Risum-Lindholm	9	20/2	8 262		Stedesand	285				✓	13				162										Landwirtschaft			
96	107	35, 34a	Stedesand	Stedesand	7	80	8 450		Stedesand	285									437										Landwirtschaft			
96	108	35, 34a, 37a	Stedesand	Stedesand	7	78	48 953		Stedesand	285									320										Landwirtschaft			
97	45	16, 16a	Brekum	Brekum	3	39	7 480	x	Brekum	2596				✓	804														Unland			
98	22	3	Horstedt	Horstedt	9	173	2 925		Horstedt	53				✓	2 925				2 881										Landwirtschaft			
98	88	2, 3, 2b	Horstedt	Horstedt	9	176	7 235		Horstedt	53									2 102										Landwirtschaft			
99	64	11, 12	Almdorf	Almdorf	4	111	6 950	x	Brekum	281									53										Landwirtschaft			
100	55	8	Hattstedtermarsch	Hattstedtermarsch	8	24/1	24 719	x	Hattstedtermarsch	596				✓	413				623										Landwirtschaft			
101	55	8	Hattstedtermarsch	Hattstedtermarsch	8	24/1	24 719	x	Hattstedtermarsch	596				✓	413				623										Landwirtschaft			
102	6	28, 29	Bargum	Bargum	7	60	6 484		Bargum	20					572		19		18										397	24	Straßenverkehr	
102	28	30	Bargum	Bargum	5	29	8 227		Bargum	20									299										231	46	Straßenverkehr	Wasserführung vorüberg. in Anspruch zu nehmende Fläche durch Wegebau: 184m²
102	36	30, 30a	Bargum	Bargum	5	8	5 407		Bargum	20				✓	467		30		230										273	51	Weg	Wasserführung vorüberg. in Anspruch zu nehmende Fläche durch Wegebau: 46m²
102	78	31, 32, 32a	Bargum	Bargum	2	6	3 257		Bargum	20					727				273										476		Straßenverkehr	
102	85	30	Bargum	Bargum	5	181	3 708		Bargum	20									90											Straßenverkehr	Wasserführung vorüberg. in Anspruch zu nehmende Fläche durch Wegebau: 32m²	
102	86	30, 31, 30a	Bargum	Bargum	2	65/3	10 912		Bargum	20									862										416	70	Straßenverkehr	
102	87	30, 31, 30a	Bargum	Bargum	2	114/3	1 927		Bargum	20									35											Straßenverkehr		


				380-kV-Leitung Husum Nord - Niebüll Ost Grunderwerbsverzeichnis Bauwerke siehe Bauwerksverzeichnis (Anlage 7.1)								Planfeststellungsunterlage DECKBLATT Anlage 4.2									Aufgestellt Bayreuth, den TenneT TSO GmbH			 i.V. Bernd Brühöfner			 i.A. Georg Feuerstein			15.01.2016 23.04.2024			
Spalte 1	Spalte 2	Spalte 3	Spalte 4	Spalte 5	Spalte 6	Spalte 7	Spalte 8	Spalte 9	Spalte 10	Spalte 11	Spalte 12	Spalte 13	Spalte 14	Spalte 15	Spalte 16	Spalte 17	Spalte 18	Spalte 19	Spalte 20	Spalte 21	Spalte 22	Spalte 23	Spalte 24	Spalte 25	Spalte 26	Spalte 27	Spalte 28	Spalte 29	Spalte 30				
Eigentümer- Schlüsselnummer	Grundstücks-/ Ordnungsnummer	Blattnummer Grunderwerbsplan	Gemeinde	Gemarkung	Flur	Flur- stück	Fläche [m²]	Flurbereinigung	Grundbuch		Mast			Neubau 380-kV-Leitung						Neubau 110-kV-Leitung						Rückbau 110-kV-Leitung		Nutzungsart	Bemerkung				
									Bezirk	Blatt	Nr.	Größe [m x m]	Anteil in %	dingl. zu belasten	dauerhaft in Anspruch zu nehmende Fläche [m²]				vorüberg. In Anspruch zu nehmende Fläche [m²]	Mast			dauerhaft in Anspruch zu nehmende Fläche [m²]			Zu entlastende Fläche [m²]	vorüberg. In Anspruch zu nehmende Fläche [m²]						
Streifen	davon Mast	Zu- we- gung	Kompensations- maßnahme	Nr.	Größe [m x m]	Anteil in %	Ein- und Aus- schleifung 110-kV dingl. Sicherung	davon Mast							Zu- we- gung																		
102	88	30, 31, 30a	Bargum	Bargum	2	114/2	464		Bargum	20				✓			20		44										Fließgewässer				
102	89	30, 31, 30a, 31a	Bargum	Bargum	2	103	13 183		Bargum	20							48									5 077	79	Straßenverkehr					
102	91	31, 32, 31a	Bargum	Bargum	2	15	8 885		Bargum	20							39		262							1 140	94	Straßenverkehr	vorüberg. in Anspruch zu nehmende Fläche durch Wegebau: 48m²				
102	94	31, 32, 32a	Bargum	Bargum	1	17	4 769		Bargum	20									330										Weg				
102	115	31, 31a	Bargum	Bargum	2	18	1 685		Bargum	20																	358		Straßenverkehr				
102	116	31, 31a	Bargum	Bargum	2	19	8 480		Bargum	20																	1 528	560	Landwirtschaft				
102	121	30-Detail	Bargum	Bargum	5	179	6 908		Bargum	20									13										Straßenverkehr	vorüberg. in Anspruch zu nehmende Fläche durch Wegebau: 13m²			
402	122	30a	Bargum	Bargum	2	68	6 320		Bargum	20									280										Straßenverkehr	entfällt			
402	124	31a-Detail	Bargum	Bargum	2	73	7 856		Bargum	20									433										Straßenverkehr	entfällt			
402	125	31a-Detail	Bargum	Bargum	2	45	5 569		Bargum	20									237										Straßenverkehr	entfällt			
102	129	30	Bargum	Bargum	5	188	2 410		Bargum	20									13										Straßenverkehr				
102	134	28, 29	Bargum	Bargum	7	57/2	1 602		Bargum	20									69									69	Straßenverkehr				
102	135	30	Bargum	Bargum	7	11	15 221		Bargum	20									29										Straßenverkehr				
102	139	30a-Detail	Bargum	Bargum	2	63	719		Bargum	20									58										Straßenverkehr				
103	5	20, 43, 21a	Bordelum	Bordelum	25	50	11 496		Bordelum	1625				✓	386		26		113								807	114	Straßenverkehr, Landwirtschaft, gemischte Nutzung	Wasserführung			
103	10	21, 45, 21a, 21b	Bordelum	Bordelum	18	74/2	7 510		Bordelum	1618					489		17		37									13	Straßenverkehr				
103	12	45, 21a, 21b	Bordelum	Bordelum	18	8	14 715		Bordelum	1618					615		16		295								507	53	Straßenverkehr				
103	15	22, 45, 21a, 21b, 22a	Bordelum	Bordelum	18	6	15 407		Bordelum	1618					685		21		189								953	113	Straßenverkehr	vorüberg. in Anspruch zu nehmende Fläche durch Wegebau: 10m²			
103	21	22, 22a	Bordelum	Bordelum	19	22	4 771		Bordelum	1619					605		44		17								447	45	Straßenverkehr				
103	26	22, 23, 22a	Bordelum	Bordelum	19	35	8 101		Bordelum	1619					604		23		146								407	108	Straßenverkehr	vorüberg. in Anspruch zu nehmende Fläche durch Wegebau: 9m²			
103	38	45, 21a, 21b	Bordelum	Bordelum	18	74/1	907		Bordelum	1618									55								100	33	Straßenverkehr				
103	43	22, 22a	Bordelum	Bordelum	19	14	11 598		Bordelum	1619									9										Straßenverkehr	vorüberg. in Anspruch zu nehmende Fläche durch Wegebau: 9m²			
103	52	20, 21, 45, 21a, 21b	Bordelum	Bordelum	18	117	11 115		Bordelum	1618																	280		Wald, Unland				
103	56	45, 21a, 21b	Bordelum	Bordelum	18	67	3 107		Bordelum	1618																	1 091		Wald				
103	61	22, 23, 22a	Bordelum	Bordelum	19	30	4 706		Bordelum	1619																	301	61	Straßenverkehr				
103	66	43	Bordelum	Bordelum	25	44	13 190		Bordelum	1625									57								57		57	Straßenverkehr			
103	74	21a	Bordelum	Bordelum	25	3	864		Bordelum	1625									10										Straßenverkehr	entfällt			
103	75	21a	Bordelum	Bordelum	18	43	755		Bordelum	1618									54										Straßenverkehr	entfällt			
103	84	21a	Bordelum	Bordelum	20	47	9 340		Bordelum	1620									17										Straßenverkehr	entfällt			




<div><div>Tennet Taking power further</div></div>				380-kV-Leitung Husum Nord - Niebüll Ost Grunderwerbsverzeichnis Bauwerke siehe Bauwerksverzeichnis (Anlage 7.1)								Planfeststellungsunterlage DECKBLATT Anlage 4.2										Aufgestellt Bayreuth, den								15.01.2016 23.04.2024	
																i.V. Bernd Brühöfner		i.A. Georg Feuerstein													
Spalte 1	Spalte 2	Spalte 3	Spalte 4	Spalte 5	Spalte 6	Spalte 7	Spalte 8	Spalte 9	Spalte 10	Spalte 11	Spalte 12	Spalte 13	Spalte 14	Spalte 15	Spalte 16	Spalte 17	Spalte 18	Spalte 19	Spalte 20	Spalte 21	Spalte 22	Spalte 23	Spalte 24	Spalte 25	Spalte 26	Spalte 27	Spalte 28	Spalte 29	Spalte 30		
Eigentümer- Schlüsselnummer	Grundstücks-/ Ordnungsnummer	Blattnummer Grunderwerbsplan	Gemeinde	Gemarkung	Flur	Flur- stück	Fläche [m²]	Flurbereinigung	Grundbuch		Mast			Neubau 380-kV-Leitung					Neubau 110-kV-Leitung						Rückbau 110-kV-Leitung		Nutzungsart	Bemerkung			
									Bezirk	Blatt	Nr.	Größe [m x m]	Anteil in %	dingl. zu belasten	dauerhaft in Anspruch zu nehmende Fläche [m²]				vorüberg. In Anspruch zu nehmende Fläche [m²]	Mast			dauerhaft in Anspruch zu nehmende Fläche [m²]			Zu entlastende Fläche [m²]			vorüberg. In Anspruch zu nehmende Fläche [m²]		
Schutz- streifen	davon Mast	Zu- we- gung	Kompen- sations- maßnahme	Nr.	Größe [m x m]	Anteil in %	Ein- und Aus- schleifung 110-kV dingl. Sicherung	davon Mast							Zuwe- gung																
105	2	31, 32	Enge-Sande	Sande	1	56/1	6 248		Enge-Sande	2									46									Weg	vorüberg. in Anspruch zu nehmende Fläche durch Wegebau: 46m²		
405	5	32-Detail	Enge-Sande	Sande	4	24	3 589		Enge-Sande	2									79									Weg	entfällt		
106	2	1, 40	Horstedt	Horstedt	6	119	1 959		Horstedt	92				✓	895		12		2									Weg			
106	7	1, 2, 40	Horstedt	Horstedt	7	96	31 006		Horstedt	85	002	16,5 x 16,5	100%	✓	7 710	273	63		3 493				2 507					Landwirtschaft	Wasserführung		
106	15	2, 3	Horstedt	Horstedt	7	55	2 089		Horstedt	92				✓	3		47		144									Weg			
106	20	3	Horstedt	Horstedt	9	178	510		Horstedt	92				✓	274				6									Weg			
106	23	3	Horstedt	Horstedt	9	243	6 365		Horstedt	92				✓	320		49		465							396	35	Weg			
106	24	3, 2b	Horstedt	Horstedt	9	239	5 973		Horstedt	92	006	14,0 x 14,0	100%	✓	4 875	196	118		1 919							815		Landwirtschaft			
106	31	4	Horstedt	Horstedt	9	204	1 113	x	Horstedt	92				✗	278		23		26							201	47	Weg			
106	32	3, 4, 2b	Horstedt	Horstedt	9	210	624		Horstedt	92				✓	230											45		Weg			
106	33	4	Horstedt	Horstedt	9	205	147	x	Horstedt	92				✓	23											43		Weg			
106	36	4	Horstedt	Horstedt	10	159	1 366	x	Horstedt	92				✗	344											240		Weg			
106	45	4, 5	Horstedt	Horstedt	10	154	5 139	x	Horstedt	92				✗	689		36		57							430	47	Weg			
106	52	4, 5, 6	Horstedt	Horstedt	10	134/5	6 995	x	Horstedt	92				✓	447		24		152									Weg	vorüberg. in Anspruch zu nehmende Fläche durch Wegebau: 13m²		
106	73	1, 2, 40, 2a	Horstedt	Horstedt	6	58/3	8 885		Horstedt	92									80				75		6	365	38	Weg			
106	75	1	Horstedt	Horstedt	6	120	77		Horstedt	92				✓			40		31									Weg			
106	76	1, 40	Horstedt	Horstedt	7	76	618		Horstedt	92				✗			467		467									Weg			
106	77	1, 40	Horstedt	Horstedt	7	72	65		Horstedt	92				✗			52		53									Weg			
106	78	1, 2, 40	Horstedt	Horstedt	7	71	1 201		Horstedt	92				✗			884		31									Weg			
106	84	1, 2, 40, 2a, 2b	Horstedt	Horstedt	6	60/6	5 569		Horstedt	92				✓			38		38						36	410	38	Weg			
106	85	2, 3, 2a, 2b	Horstedt	Horstedt	7	47	3 816		Horstedt	92				✓			35		510								818	70	Weg		
106	87	2, 3, 2b	Horstedt	Horstedt	9	195	1 547		Horstedt	92									25							312	25	Weg			
406	92	3, 2b	Horstedt	Horstedt	9	246	4 224		Horstedt	92									473									Weg	entfällt		
106	96	3, 2b	Horstedt	Horstedt	9	238	1 136		Horstedt	92				✓	48		13		32								4	Weg			
406	97	3, 2b	Horstedt	Horstedt	9	236	4 326		Horstedt	92									735									Landwirtschaft	entfällt		
406	98	3, 2b	Horstedt	Horstedt	9	44/2	13 337		Horstedt	85									4 842									Landwirtschaft	entfällt		
106	100	3, 2b	Horstedt	Horstedt	9	234	73		Horstedt	92				✓	32				21								9	Weg	Wasserführung		
106	101	3, 4, 2b	Horstedt	Horstedt	9	217	848		Horstedt	92				✓	324		31		190									Weg			
106	102	3, 4, 2b	Horstedt	Horstedt	9	248	1 103		Horstedt	92									113									Weg			
106	105	3, 4, 2b	Horstedt	Horstedt	9	225	402		Horstedt	92				✓	15				21									Fließgewässer			
106	106	3, 4, 2b	Horstedt	Horstedt	9	223	72		Horstedt	92									9									Weg			
106	108	3, 4, 2b	Horstedt	Horstedt	9	220	929		Horstedt	92				✓	75				264									Fließgewässer			
106	113	4, 5	Horstedt	Horstedt	10	165	5 631	x	Horstedt	92				✓	2 057		50		163									Weg			
406	119	5, 6	Horstedt	Horstedt	10	147/4	148	x	Horstedt	92									29									Fließgewässer	entfällt		
106	128	2, 3, 2b	Horstedt	Horstedt	3	44	515		Horstedt	92									59							229	8	Weg	vorüberg. in Anspruch zu nehmende Fläche durch Wegebau: 59m²		
106	131	3	Horstedt	Horstedt	9	174	790		Horstedt	92				✓	369				318							353	18	Weg			
106	132	3, 2b	Horstedt	Horstedt	9	232	1 099		Horstedt	92				✓	51				0									Weg	Wasserführung		
406	136	40	Horstedt	Horstedt	5	39	96		Horstedt	92									29									Weg	entfällt		
406	140	40	Horstedt	Horstedt	6	118	12 430		Horstedt	92									104									Weg	entfällt		
106	143	2, 3	Horstedt	Horstedt	7	50	2 622		Horstedt	92				✓	1 103				855									Weg			
406	146	2, 3, 2b	Horstedt	Horstedt	3	40	1 042		Horstedt	92									102									Weg	entfällt		
106	148	2, 3	Horstedt	Horstedt	8	163	23		Horstedt	92				✓			10		10									Weg			
106	149	2, 3	Horstedt	Horstedt	8	165	3 867		Horstedt	92				✓			45		56									Weg			
106	150	4	Horstedt	Horstedt	9	207	8		Horstedt	92				✓	8													Fließgewässer			
106	151	3, 4, 2b	Horstedt	Horstedt	9	213	414		Horstedt	92				✓	414													Weg			
106	153	3, 4, 2b	Horstedt	Horstedt	9	227	453		Horstedt	92				✓	453				27									Weg			
106	154	3	Horstedt	Horstedt	9	244	128		Horstedt	92				✓	51		4											Weg			




				380-kV-Leitung Husum Nord - Niebüll Ost Grunderwerbsverzeichnis Bauwerke siehe Bauwerksverzeichnis (Anlage 7.1)								Planfeststellungsunterlage DECKBLATT Anlage 4.2								Aufgestellt Bayreuth, den						15.01.2016 23.04.2024			
																				i.V. Bernd Brühöfner		i.A. Georg Feuerstein							
Spalte 1	Spalte 2	Spalte 3	Spalte 4	Spalte 5	Spalte 6	Spalte 7	Spalte 8	Spalte 9	Spalte 10	Spalte 11	Spalte 12	Spalte 13	Spalte 14	Spalte 15	Spalte 16	Spalte 17	Spalte 18	Spalte 19	Spalte 20	Spalte 21	Spalte 22	Spalte 23	Spalte 24	Spalte 25	Spalte 26	Spalte 27	Spalte 28	Spalte 29	Spalte 30
Eigentümer- Schlüsselnummer	Grundstücks-/ Ordnungsnummer	Blattnummer Grunderwerbsplan	Gemeinde	Gemarkung	Flur	Flur- stück	Fläche [m²]	Flurbereinigung	Grundbuch		Mast			Neubau 380-kV-Leitung					Neubau 110-kV-Leitung						Rückbau 110-kV-Leitung		Nutzungsart	Bemerkung	
									Bezirk	Blatt	Nr.	Größe [m x m]	Anteil in %	dingl. zu belasten	dauerhaft in Anspruch zu nehmende Fläche [m²]			vorüberg. In Anspruch zu nehmende Fläche [m²]	Mast			dauerhaft in Anspruch zu nehmende Fläche [m²]			Zu entlastende Fläche [m²]	vorüberg. In Anspruch zu nehmende Fläche [m²]			
					Schutz- streifen	davon Mast	Zu- we- gung	Kompen- sations- maßnahme								Nr.	Größe [m x m]		Anteil in %	Ein- und Aus- schleifung 110-kV dingl. Sicherung	davon Mast	Zuwe- gung							
106	158	4	Horstedt	Horstedt	10	160	579	x	Horstedt	92				✓	355													Weg	
106	159	4	Horstedt	Horstedt	10	166	101	x	Horstedt	92				✓	101													Fließgewässer	
106	160	4	Horstedt	Horstedt	10	169	78	x	Horstedt	92				✓	66													Weg	
106	162	4	Horstedt	Horstedt	10	171	1 090	x	Horstedt	92				✓	1 058				148									Landwirtschaft	
106	163	4	Horstedt	Horstedt	10	172	694	x	Horstedt	92				✓	497				7									Fließgewässer	
106	166	5	Horstedt	Horstedt	1	73/5	8 297		Horstedt	92									20									Weg	vorüberg. in Anspruch zu nehmende Fläche durch Wegebau: 20m²
106	167	5	Horstedt	Horstedt	10	132/2	3 607	x	Horstedt	92									23									Weg	vorüberg. in Anspruch zu nehmende Fläche durch Wegebau: 23m²
106	168	5	Horstedt	Horstedt	10	132/3	7 822	x	Horstedt	92									52									Weg	vorüberg. in Anspruch zu nehmende Fläche durch Wegebau: 52m²
106	172	2, 3	Horstedt	Horstedt	9	185	806		Horstedt	92									730									Weg	
106	173	2, 3	Horstedt	Horstedt	9	189	906		Horstedt	92									18									Weg	
106		Anlage- 8.2 Karte 5	Horstedt	Horstedt	8	170	4 879		Horstedt	343								A-3										Laub- und- Nadelholz	entfällt
106		Anlage- 8.2 Karte 5	Horstedt	Horstedt	8	171	25 541		Horstedt	343								A-3										Laub- und- Nadelholz	entfällt
106		Anlage 8.2 Karte 5, 10, 12	Horstedt	Horstedt	9	81/4	43 065		Horstedt	303				✓				A-3 A-8 A-10										Entsorgung, Laub- und Nadelholz, Teich	
106		Anlage 8.2 Karte 12	Horstedt	Horstedt	9	2/3	13 547		Horstedt	303				✓				A-10										Entsorgung, Nadelholz, Teich	
107	8	38, 39, 39a	Klixbüll	Klixbüll	10	47	17 960		Klixbüll	20					596		32		366				LH-13-108 476 LH-13-142 630			547		Straßenverkehr	
107	18	38	Klixbüll	Klixbüll	9	27/1	23 420		Klixbüll	20							32		44									Straßenverkehr	
107	19	38, 39	Klixbüll	Klixbüll	10	72	3 486		Klixbüll	20							33		62									Straßenverkehr	
107	22	39, 44, 39-Detail	Klixbüll	Klixbüll	10	61	7 416		Klixbüll	20							26		2 859						93			Straßenverkehr	Wasserführung Ausbau bestehender Verkehrswege
107	38	44	Klixbüll	Klixbüll	11	80	29 396		Klixbüll	20									42									Straßenverkehr	
108	7	23, 24, 22a	Langenhorn	Langenhorn	31	44/1	15 280		Langenhorn	638	059	13,5 x 13,5	15%	✓	6 638	29			1 112									Landwirtschaft	
108	12	24, 25a	Langenhorn	Langenhorn	31	7	12 593		Langenhorn	638				✓	3 363		128		1 056									Landwirtschaft	
108	13	24, 25a	Langenhorn	Langenhorn	31	1	6 350		Langenhorn	101					385		20		782							287	25	Straßenverkehr	Wasserführung vorüberg. in Anspruch zu nehmende Fläche durch Wegebau: 72m²
108	16	24, 25, 25a	Langenhorn	Langenhorn	30	18	2 988		Langenhorn	101				✓	1 002				689								13	Weg	vorüberg. in Anspruch zu nehmende Fläche durch Wegebau: 471m²
108	20	24, 25	Langenhorn	Langenhorn	30	20	6 268		Langenhorn	101				✓	548		31		829							467	30	Weg	vorüberg. in Anspruch zu nehmende Fläche durch Wegebau: 57m²
108	29	25	Langenhorn	Langenhorn	30	3	1 471		Langenhorn	638				✓	1 173		35		206							5		Landwirtschaft	
108	31	25, 26, 25a	Langenhorn	Langenhorn	27	132	16 354		Langenhorn	101				✓	899		74		1 682							412	40	Straßenverkehr	

<div>Tennet Taking power further</div>				380-kV-Leitung Husum Nord - Niebüll Ost Grunderwerbsverzeichnis Bauwerke siehe Bauwerksverzeichnis (Anlage 7.1)								Planfeststellungsunterlage DECKBLATT Anlage 4.2										Aufgestellt Bayreuth, den						15.01.2016 23.04.2024					
Spalte 1	Spalte 2	Spalte 3	Spalte 4	Spalte 5	Spalte 6	Spalte 7	Spalte 8	Spalte 9	Spalte 10	Spalte 11	Spalte 12	Spalte 13	Spalte 14	Spalte 15	Spalte 16	Spalte 17	Spalte 18	Spalte 19	Spalte 20	Spalte 21	Spalte 22	Spalte 23	Spalte 24	Spalte 25	Spalte 26	Spalte 27	Spalte 28	Spalte 29	Spalte 30				
Eigentümer-Schlüsselnummer	Grundstücks-/Ordnungsnummer	Blattnummer Grunderwerbsplan	Gemeinde	Gemarkung	Flur	Flurstück	Fläche [m²]	Flurbereinigung	Grundbuch		Mast			dingl. zu belasten	Neubau 380-kV-Leitung					Neubau 110-kV-Leitung						Rückbau 110-kV-Leitung		Nutzungsart	Bemerkung				
									Bezirk	Blatt	Nr.	Größe [m x m]	Anteil in %		dauerhaft in Anspruch zu nehmende Fläche [m²]				vorüberg. In Anspruch zu nehmende Fläche [m²]	Mast			dauerhaft in Anspruch zu nehmende Fläche [m²]			Zu entlastende Fläche [m²]	vorüberg. In Anspruch zu nehmende Fläche [m²]						
108	32	25	Langenhorn	Langenhorn	30	43	5 425		Langenhorn	101				✓	172		139		734										Weg				
108	33	25	Langenhorn	Langenhorn	27	166	749		Langenhorn	638				✓	50		1		502										Heide				
108	36	25, 26, 25a	Langenhorn	Langenhorn	27	137	4 400		Langenhorn	101					883		9		912							367	9	Straßenverkehr					
108	37	25, 26, 25a	Langenhorn	Langenhorn	27	136	29		Langenhorn	638					23											29		Straßenverkehr					
108	38	25, 26, 25a	Langenhorn	Langenhorn	27	124	4 472		Langenhorn	101					67				36							82	37	Straßenverkehr	Wasserführung				
108	39	25, 26, 25a	Langenhorn	Langenhorn	27	143	2 823		Langenhorn	638				✓	167				230							286	33	Fließgewässer					
108	42	26, 25a	Langenhorn	Langenhorn	27	121	2 689		Langenhorn	638				✓	344				176							130		Fließgewässer	Wasserführung				
108	45	26, 26a	Langenhorn	Langenhorn	27	117	8 363		Langenhorn	101					631		29		875							473	72	Straßenverkehr	vorüberg. in Anspruch zu nehmende Fläche durch Wegebau: 845m²				
108	50	26, 25a	Langenhorn	Langenhorn	26	64	1 059		Langenhorn	638				✓	257				41									Fließgewässer	Wasserführung				
108	53	26, 25a	Langenhorn	Langenhorn	26	35	4 542		Langenhorn	101					455		31		250									Straßenverkehr	vorüberg. in Anspruch zu nehmende Fläche durch Wegebau: 181m²				
108	56	26, 27	Langenhorn	Langenhorn	26	38	3 889		Langenhorn	101					645													Straßenverkehr					
108	58	26, 27	Langenhorn	Langenhorn	26	40	903		Langenhorn	638				✓	197				0									Fließgewässer	Wasserführung				
108	60	26, 27	Langenhorn	Langenhorn	26	42	1 565		Langenhorn	101					8		24		66									Straßenverkehr					
108	62	26, 27	Langenhorn	Langenhorn	24	45	2 318		Langenhorn	638					478				72									Straßenverkehr					
108	67	27, 28	Langenhorn	Langenhorn	24	39	3 982		Langenhorn	101				✓	507													Weg					
108	70	27, 28	Langenhorn	Langenhorn	24	13	1 662		Langenhorn	638				✓	289		24		0									Fließgewässer	Wasserführung				
108	71	27, 28	Langenhorn	Langenhorn	24	12	3 072		Langenhorn	101					523		42		20									Straßenverkehr					
108	76	28, 29, 26a	Langenhorn	Langenhorn	23	19/1	9 012		Langenhorn	101				✓	1 454		39		98							253	24	Weg	vorüberg. in Anspruch zu nehmende Fläche durch Wegebau: 33m²				
108	82	28	Langenhorn	Langenhorn	23	13	2 294		Langenhorn	101					769				4								4	Straßenverkehr					
108	88	22a	Langenhorn	Langenhorn	32	23	2 491		Langenhorn	101							49		39								49	Straßenverkehr					
108	90	23, 24, 22a	Langenhorn	Langenhorn	31	40	5 665		Langenhorn	101				✓			52		1 331							2 563	26	Weg	vorüberg. in Anspruch zu nehmende Fläche durch Wegebau: 1.145m²				
108	103	25, 26	Langenhorn	Langenhorn	27	207	201		Langenhorn	101							19		19								19	Straßenverkehr					
108	104	26, 26a	Langenhorn	Langenhorn	26	61	1 929		Langenhorn	101									376									Straßenverkehr	vorüberg. in Anspruch zu nehmende Fläche durch Wegebau: 345m²				
108	105	26, 27	Langenhorn	Langenhorn	26	34	5 909		Langenhorn	101									24									Straßenverkehr					
108	107	27, 28, 26a	Langenhorn	Langenhorn	23	54	14 655		Langenhorn	101							35		65							336	74	Straßenverkehr	vorüberg. in Anspruch zu nehmende Fläche durch Wegebau: 10m²				
108	108	28	Langenhorn	Langenhorn	24	9/3	2 681		Langenhorn	101									22									Straßenverkehr					
108	111	26, 26a	Langenhorn	Langenhorn	27	118	2 955		Langenhorn	101																307		Weg					
108	114	26a	Langenhorn	Langenhorn	27	90	3 657		Langenhorn	101																297	9	Straßenverkehr					
108	120	26, 26a	Langenhorn	Langenhorn	26	56	3 171		Langenhorn	101																156		Weg					
108	135	26a	Langenhorn	Langenhorn	23	148	2 856		Langenhorn	101																276	48	Straßenverkehr					
108	137	26a	Langenhorn	Langenhorn	23	137	4 950		Langenhorn	2545																10	334	Landwirtschaft					
108	140	28, 26a	Langenhorn	Langenhorn	23	31	3 612		Langenhorn	101									27							269	1	Straßenverkehr	vorüberg. in Anspruch zu nehmende Fläche durch Wegebau: 27m²				

<div>Tennet Taking power further</div>				380-kV-Leitung Husum Nord - Niebüll Ost								Planfeststellungsunterlage								Aufgestellt						15.01.2016			
Grunderwerbsverzeichnis												DECKBLATT								Bayreuth, den						23.04.2024			
Bauwerke siehe Bauwerksverzeichnis (Anlage 7.1)												Anlage 4.2								TenneT TSO GmbH									
																				i.V. Bernd Brühöfner				i.A. Georg Feuerstein					
Spalte 1	Spalte 2	Spalte 3	Spalte 4	Spalte 5	Spalte 6	Spalte 7	Spalte 8	Spalte 9	Spalte 10	Spalte 11	Spalte 12	Spalte 13	Spalte 14	Spalte 15	Spalte 16	Spalte 17	Spalte 18	Spalte 19	Spalte 20	Spalte 21	Spalte 22	Spalte 23	Spalte 24	Spalte 25	Spalte 26	Spalte 27	Spalte 28	Spalte 29	Spalte 30
Eigentümer- Schlüsselnummer	Grundstücks-/ Ordnungsnummer	Blattnummer Grunderwerbsplan	Gemeinde	Gemarkung	Flur	Flur- stück	Fläche [m²]	Flurbereinigung	Grundbuch		Mast			Neubau 380-kV-Leitung					Neubau 110-kV-Leitung						Rückbau 110-kV-Leitung		Nutzungsart	Bemerkung	
									Bezirk	Blatt	Nr.	Größe [m x m]	Anteil in %	dingl. zu belasten	dauerhaft in Anspruch zu nehmende Fläche [m²]				vorüberg. In Anspruch zu nehmende Fläche [m²]	Mast			dauerhaft in Anspruch zu nehmende Fläche [m²]			Zu entlastende Fläche [m²]			vorüberg. In Anspruch zu nehmende Fläche [m²]
															Schutz- streifen	davon Mast	Zu- we- gung	Kompen- sations- maßnahme		Nr.	Größe [m x m]	Anteil in %	Ein- und Aus- schleifung 110-kV dingl. Sicherung	davon Mast	Zuwe- gung				
185	96	24, 25, 25a	Langenhorn	Langenhorn	30	17	9.869		Langenhorn	663									8.299									Landwirtschaft, stehendes Gewässer	Eigentümerwechsel
185	148	25, 26, 25a	Langenhorn	Langenhorn	27	375	28.859		Langenhorn	663				↖	7.335				2.772							5.799	437	Landwirtschaft, Wald, stehendes Gewässer	Eigentümerwechsel
185	163	27-Detail	Langenhorn	Langenhorn	24	48	16.808		Langenhorn	815									26									Landwirtschaft	entfällt
186	63	26, 27	Langenhorn	Langenhorn	24	44	13.658		Langenhorn	1066				✓	4.669				953									Landwirtschaft	
187	56	8	Hattstedtermarsch	Hattstedtermarsch	7	120	11.093	x	Horstedt	282				✓	3.215				601									Landwirtschaft	
187	79	8, 9	Hattstedtermarsch	Hattstedtermarsch	6	148	21.102	x	Hattstedtermarsch	571				✓	1.407				1.053							4.143	1.617	Landwirtschaft	
188	22	24, 25	Langenhorn	Langenhorn	30	15	21.398		Langenhorn	663				↖	1.732				555							1.403		Landwirtschaft	Wasserführung Eigentümerwechsel
188	26	24, 25, 25a	Langenhorn	Langenhorn	30	12/1	24.288		Langenhorn	1448				↖	2.594				811								473	Landwirtschaft	Eigentümerwechsel
188	34	25, 26, 25a	Langenhorn	Langenhorn	27	134/1	57.718		Langenhorn	663	063	14,5 x 14,5	100%	↖	11.710	211	1.022		8.264							8.402	3.033	Landwirtschaft, Wald, stehendes Gewässer	Zerlegung
188	34	25, 26, 25a	Langenhorn	Langenhorn	27	374	28.859		Langenhorn	663	063	15,5 x 15,5	100%	↖	4.291	211	1.022		6.427							2.603	2.218	Landwirtschaft, Wald, stehendes Gewässer	Wasserführung Eigentümerwechsel
188	96	24, 25, 25a	Langenhorn	Langenhorn	30	17	9.869		Langenhorn	663									8.299									Landwirtschaft, stehendes Gewässer	Eigentümerwechsel
188	148	25, 26, 25a	Langenhorn	Langenhorn	27	375	28.859		Langenhorn	2449				✓	7.378				5.305							5.799	437	Landwirtschaft, Wald, stehendes Gewässer	
188	163	27-Detail	Langenhorn	Langenhorn	24	48	16.808		Langenhorn	663									26									Landwirtschaft	Eigentümerwechsel
189	49	16	Brekum	Brekum	3	22	19.744	x	Brekum	1744				✓	4.168				3.817							3.099	606	Landwirtschaft	
190	18	19, 43, 43a	Sönnebüll	Sönnebüll	2	20	15.377		Brekum	1164	046	15,0 x 15,0	100%	✓	4.636	225	427		8.653				4.889			4.092	1.447	Landwirtschaft	Wasserführung
190	20	19, 43, 43a	Sönnebüll	Sönnebüll	2	19	15.940		Brekum	1164				✓	273				5.858									Landwirtschaft	
190	21	19, 20, 43	Sönnebüll	Sönnebüll	2	18	24.102		Brekum	1164				✓	8.734				9.886				839			562	198	Landwirtschaft	
191	5	11, 12	Struckum	Struckum	1	85	9.928	x	Brekum	2638	028	14,5 x 14,5	100%	✓	5.684	211	791		7.471							994	3.104	Landwirtschaft	
192	47	26	Langenhorn	Langenhorn	26	68	24.717		Langenhorn	1967				↖	2.496													Landwirtschaft	Eigentümerwechsel
192	48	26	Langenhorn	Langenhorn	26	67	42.971		Langenhorn	1967				↖	3.820				304									Landwirtschaft	Eigentümerwechsel
192	51	26	Langenhorn	Langenhorn	26	66	33.316		Langenhorn	1967				↖	210				1.327									Landwirtschaft	Eigentümerwechsel
192	52	26	Langenhorn	Langenhorn	26	65	8.898		Langenhorn	1967	065	15,0 x 15,0	100%	↖	3.830	196	375		4.450									Landwirtschaft	Eigentümerwechsel
192	54	26, 27, 26a	Langenhorn	Langenhorn	26	36	47.151		Langenhorn	1967				↖	3.031				2.702									Landwirtschaft	Eigentümerwechsel
193	22	24, 25	Langenhorn	Langenhorn	30	15	21.398		Langenhorn	663				↖	1.732				555							1.403		Landwirtschaft	Wasserführung Eigentümerwechsel
193	26	24, 25, 25a	Langenhorn	Langenhorn	30	12/1	24.288		Langenhorn	1448				↖	2.594				811								473	Landwirtschaft	Eigentümerwechsel
193	34	25, 26, 25a	Langenhorn	Langenhorn	27	134/1	57.718		Langenhorn	663	063	14,5 x 14,5	100%	↖	11.710	211	1.022		8.264							8.402	3.033	Landwirtschaft, Wald, stehendes Gewässer	Zerlegung
193	34	25, 26, 25a	Langenhorn	Langenhorn	27	374	28.859		Langenhorn	2448	063	15,5 x 15,5	100%	✓	4.266	211	1.022		10.851							2.603	2.218	Landwirtschaft, Wald, stehendes Gewässer	Wasserführung
193	96	24, 25, 25a	Langenhorn	Langenhorn	30	17	9.869		Langenhorn	663									8.299									Landwirtschaft, stehendes Gewässer	Eigentümerwechsel
193	148	25, 26, 25a	Langenhorn	Langenhorn	27	375	28.859		Langenhorn	663				↖	7.335				2.772							5.799	437	Landwirtschaft, Wald, stehendes Gewässer	Eigentümerwechsel
193	163	27-Detail	Langenhorn	Langenhorn	24	48	16.808		Langenhorn	663									26									Landwirtschaft	Eigentümerwechsel
194	41	25, 26, 25a	Langenhorn	Langenhorn	27	122	65.028		Langenhorn	2256				✓	11.510				5.263							4.817	96	Landwirtschaft, stehendes Gewässer	
194	43	26	Langenhorn	Langenhorn	27	120	37.738		Langenhorn	2256	064	13,5 x 13,5	100%	✓	6.639	196	426		7.948							3.120	2.052	Landwirtschaft, stehendes Gewässer	
194	44	26	Langenhorn	Langenhorn	27	119/2	14.927		Langenhorn	2256				✓	1.792		199		84							1.543	262	Landwirtschaft	
194	47	26	Langenhorn	Langenhorn	26	68	24.717		Langenhorn	1967				✓	2.496													Landwirtschaft	

<div><div>Tennet</div><div>Taking power further</div></div>				380-kV-Leitung Husum Nord - Niebüll Ost Grunderwerbsverzeichnis Bauwerke siehe Bauwerksverzeichnis (Anlage 7.1)								Planfeststellungsunterlage DECKBLATT Anlage 4.2										Aufgestellt Bayreuth, den								15.01.2016 23.04.2024	

				380-kV-Leitung Husum Nord - Niebüll Ost Grunderwerbsverzeichnis Bauwerke siehe Bauwerksverzeichnis (Anlage 7.1)								Planfeststellungsunterlage DECKBLATT Anlage 4.2								Aufgestellt Bayreuth, den						15.01.2016 23.04.2024				
																				TenneT TSO GmbH		i.V. Bernd Brühöfner				i.A. Georg Feuerstein				
Spalte 1	Spalte 2	Spalte 3	Spalte 4	Spalte 5	Spalte 6	Spalte 7	Spalte 8	Spalte 9	Spalte 10	Spalte 11	Spalte 12	Spalte 13	Spalte 14	Spalte 15	Spalte 16	Spalte 17	Spalte 18	Spalte 19	Spalte 20	Spalte 21	Spalte 22	Spalte 23	Spalte 24	Spalte 25	Spalte 26	Spalte 27	Spalte 28	Spalte 29	Spalte 30	
Eigentümer- Schlüsselnummer	Grundstücks-/ Ordnungsnummer	Blattnummer Grunderwerbsplan	Gemeinde	Gemarkung	Flur	Flur- stück	Fläche [m²]	Flurbereinigung	Grundbuch		Mast			Neubau 380-kV-Leitung					Neubau 110-kV-Leitung						Rückbau 110-kV-Leitung		Nutzungsart	Bemerkung		
									Bezirk	Blatt	Nr.	Größe [m x m]	Anteil in %	dingl. zu belasten	dauerhaft in Anspruch zu nehmende Fläche [m²]				vorüberg. In Anspruch zu nehmende Fläche [m²]	Mast			dauerhaft in Anspruch zu nehmende Fläche [m²]			Zu entlastende Fläche [m²]			vorüberg. In Anspruch zu nehmende Fläche [m²]	
362	35	12, 13, 41	Struckum	Struckum	1	71	23 924	x	Brekum	1445									4 842									Landwirtschaft		
363	65	22, 23, 22a	Bordelum	Bordelum	19	34	14 220		Bordelum	942																1 777	2 938	Landwirtschaft		
364	41	7, 8	Hattstedtermarsch	Hattstedtermarsch	8	43/4	12 648	x	Arlowatt	27				✓	49														Landwirtschaft	entfällt
365	132	26a	Langenhorn	Langenhorn	23	107	12 099		Langenhorn	1674																250		Industriefläche		
366	86	35a, 37a	Risum-Lindholm	Risum-Lindholm	8	77	16 920		Risum-Lindholm	179									1 910								539	423	Landwirtschaft	
366	88	35, 36, 37a	Risum-Lindholm	Risum-Lindholm	8	111	24 074		Risum-Lindholm	179																		1 847	Landwirtschaft	Zerlegung
366	88	35, 36, 37a	Risum-Lindholm	Risum-Lindholm	8	329	24 003		Risum-Lindholm	179									5 603								2 766	746	Landwirtschaft	
366	89	36, 37, 37a	Risum-Lindholm	Risum-Lindholm	8	110	33 272		Risum-Lindholm	179									373								3 845	904	Landwirtschaft	
366	195	35a, 37a	Risum-Lindholm	Risum-Lindholm	8	78	10 112		Risum-Lindholm	179									13										Landwirtschaft	entfällt
366	213	35a, 37a	Risum-Lindholm	Risum-Lindholm	8	80/1	13 348		Risum-Lindholm	179									290										Landwirtschaft	
367	5	20, 21	Bredstedt	Bredstedt	1	9	150 350		Bredstedt	3001				✓	4 303				901										Weg, Wald	
368	17	33, 34, 33a	Stedesand	Stedesand	16	78	84 566		Stedesand	219				✓	15 932				2 089								10 627	2 925	Landwirtschaft, stehendes Gewässer	Wasserführung
369	66	31, 31a	Bargum	Bargum	2	105/2	14 941		Bargum	61				✓	4 125														Landwirtschaft	Eigentümerwechsel
370	29	13, 14, 41	Struckum	Struckum	1	5	56 050	x	Brekum	2117				✓	10 913				2 686										Landwirtschaft	
371	14	33, 34, 33a	Stedesand	Stedesand	16	43	83 223		Stedesand	236	083	15,0 x 15,0	100%	✓	1 565	225	3 061		17 584								504	3 654	Landwirtschaft	
371	76	34, 33a	Stedesand	Stedesand	16	10	81 817		Stedesand	236									12 174										Landwirtschaft, stehendes Gewässer	
372	15	39, 44, 39a, 39-Detail	Klixbüll	Klixbüll	10	65	41 920		Klixbüll	496	104	13,5 x 13,5	100%	✓	4 246	183	1 496		13 269				LH-13-108 2.793 LH-13-142 2.916		LH-13-108 2.434 LH-13-142 2.434				Landwirtschaft	Wasserführung
373	7	20, 21, 45, 21b	Bordelum	Bordelum	18	73/3	9 165		Bordelum	220				✓	1 915				0										Erholungsfläche, Wald, stehendes Gewässer	Wasserführung
374	4	32, 32a	Stedesand	Stedesand	2	39	16 557		Stedesand	354	081	15,0 x 15,0	100%	✓	3 049	225	1 132		4 259								1 589	2 773	Landwirtschaft	Wasserführung
374	6	32, 33, 32a	Stedesand	Stedesand	2	41	15 935		Stedesand	354	082	15,0 x 15,0	100%	✓	3 392	225	986		5 966										Landwirtschaft	Wasserführung
375	69	14, 42	Brekum	Brekum	5	100	5 319	x	Brekum	3167									150										gemischte Nutzung	
376	69	14, 42	Brekum	Brekum	5	100	5 319	x	Brekum	3167									150										gemischte Nutzung	
377	15	24, 25, 25a	Langenhorn	Langenhorn	30	22	11 147		Langenhorn	1444	061	15,0 x 15,0	100%	✓	9 535	225	447		6 611				2 091				4 875	336	Landwirtschaft	
377	30	25, 25a	Langenhorn	Langenhorn	30	4	70 009		Langenhorn	1444				✓	131				1 820								1 208	803	Landwirtschaft	
377	171	24, 25	Langenhorn	Langenhorn	30	84	1 405		Langenhorn	1444									777										Industriefläche	Eigentümerwechsel
377	172	24, 25	Langenhorn	Langenhorn	30	85	15 508		Langenhorn	1444									1 547										Grünland	
378	1	1, 40	Horstedt	Horstedt	6	129	46 441		Horstedt	363	Portal 000A Portal 000B 001	13,5 x 13,5	100%	✓	4 966	183	578		4 905										Landwirtschaft, Unland	
378	3	1, 40	Horstedt	Horstedt	7	75	10 407		Horstedt	363				✓	4 068														Landwirtschaft	
378	5	1, 2, 40, 2a	Horstedt	Horstedt	6	37/2	62 322		Horstedt	363				✓	110				4 438	1N	7,5 x 7,5	100%	2 990	57	660	367	1 230	Landwirtschaft, Wald	Wasserführung	
378	66	1, 40	Horstedt	Horstedt	6	166	91 112		Horstedt	363									2 447				1 014						Landwirtschaft, Wald	Eigentümerwechsel
378	69	1, 40	Horstedt	Horstedt	6	37/1	7 707		Horstedt	91									390				328				171	Landwirtschaft		
378	16	39, 44, 39a, 39-Detail	Klixbüll	Klixbüll	10	64	63 451		Klixbüll	518	Portal 999A Portal 999B			✓	753				6 530	97N 98N 105N 106N	6,0 x 6,0 7,0 x 7,0 6,0 x 6,0 7,0 x 7,0	100% 100% 100% 100%	LH-13-108 4.070 LH-13-142 4.069		LH-13-108 643 LH-13-142 752				Landwirtschaft	Wasserführung
378	17	44, 39a, 39-Detail	Klixbüll	Klixbüll	10	63	20 399		Klixbüll	520									0				LH-13-108 719 LH-13-142 707						Landwirtschaft	Wasserführung
378	27	44, 39a	Klixbüll	Klixbüll	10	62	19 243		Klixbüll	520									80										Landwirtschaft	Ausbau bestehender Verkehrswege

				380-kV-Leitung Husum Nord - Niebüll Ost Grunderwerbsverzeichnis Bauwerke siehe Bauwerksverzeichnis (Anlage 7.1)								Planfeststellungsunterlage DECKBLATT Anlage 4.2								Aufgestellt Bayreuth, den						15.01.2016 23.04.2024				
TenneT TSO GmbH																		i.V. Bernd Brühöfner		i.A. Georg Feuerstein										
Spalte 1	Spalte 2	Spalte 3	Spalte 4	Spalte 5	Spalte 6	Spalte 7	Spalte 8	Spalte 9	Spalte 10	Spalte 11	Spalte 12	Spalte 13	Spalte 14	Spalte 15	Spalte 16	Spalte 17	Spalte 18	Spalte 19	Spalte 20	Spalte 21	Spalte 22	Spalte 23	Spalte 24	Spalte 25	Spalte 26	Spalte 27	Spalte 28	Spalte 29	Spalte 30	
Eigentümer- Schlüsselnummer	Grundstücks-/ Ordnungsnummer	Blattnummer Grunderwerbsplan	Gemeinde	Gemarkung	Flur	Flur- stück	Fläche [m²]	Flurbereinigung	Grundbuch		Mast			Neubau 380-kV-Leitung					Neubau 110-kV-Leitung						Rückbau 110-kV-Leitung		Nutzungsart	Bemerkung		
									Bezirk	Blatt	Nr.	Größe [m x m]	Anteil in %	dingl. zu belasten	dauerhaft in Anspruch zu nehmende Fläche [m²]				vorüberg. In Anspruch zu nehmende Fläche [m²]	Mast			dauerhaft in Anspruch zu nehmende Fläche [m²]			Zu entlastende Fläche [m²]			vorüberg. In Anspruch zu nehmende Fläche [m²]	
Schutz- streifen	davon Mast	Zu- we- gung	Kompen- sations- maßnahme	Nr.	Größe [m x m]	Anteil in %	Ein- und Aus- schleifung 110-kV dingl. Sicherung	davon Mast							Zuwe- gung															
495	58	17	Brekum	Brekum	2	16	20 384		Brekum	1720				✓	4 308												2 376	1 767	Landwirtschaft	
495	104	15, 16	Brekum	Brekum	4	83	36 896	x	Brekum	1720									1 811										Landwirtschaft	
496	34	11, 12	Struckum	Struckum	1	77	16 142	x	Brekum	1900									4 186										Landwirtschaft	
497	10	2, 3, 2a, 2b	Horstedt	Horstedt	7	63	38 550		Horstedt	32	003	13,5 x 13,5	100%	✓	7 767	183	1 926		12 253								4 340		Landwirtschaft	
497	79	1, 2, 40, 2a	Horstedt	Horstedt	6	38	22 945		Horstedt	32													3 781				3 047		Wald	
498	202	8	Hattstedtermarsch	Hattstedtermarsch	8	32/3	9 056	x	Hattstedtermarsch	735									151										Grünland	
499	202	8	Hattstedtermarsch	Hattstedtermarsch	8	32/3	9 056	x	Hattstedtermarsch	735									151										Grünland	
500	177	35, 35a	Risum-Lindholm	Risum-Lindholm	9	96	44 880		Risum-Lindholm	907				✓	6 360				3 642										Landwirtschaft	
501	18	37	Risum-Lindholm	Risum-Lindholm	8	105	20 146		Risum-Lindholm	2037				✓	1 221														Landwirtschaft	
501	22	37	Risum-Lindholm	Risum-Lindholm	8	106	14 674		Risum-Lindholm	2037				✓	49														Landwirtschaft	
501	94	37a	Risum-Lindholm	Risum-Lindholm	8	6	19 028		Risum-Lindholm	2037																	2 268		Landwirtschaft	
502	34	37, 37b	Risum-Lindholm	Risum-Lindholm	3	98	31 720		Risum-Lindholm	649				✓	3 798												108		Landwirtschaft	
502	100	37b	Risum-Lindholm	Risum-Lindholm	3	85/1	16 561		Risum-Lindholm	649																	499		Landwirtschaft	
503	34	37, 37b	Risum-Lindholm	Risum-Lindholm	3	98	31 720		Risum-Lindholm	649				✓	3 798												108		Landwirtschaft	
503	100	37b	Risum-Lindholm	Risum-Lindholm	3	85/1	16 561		Risum-Lindholm	649																	499		Landwirtschaft	
504	103	9, 9a	Hattstedtermarsch	Hattstedtermarsch	3	26	9 882	x	Husum	10575	022	13,5 x 13,5	100%	✓	3 082	183	315		4 122							2 396	1 412	Landwirtschaft	Wasserführung	
505	103	9, 9a	Hattstedtermarsch	Hattstedtermarsch	3	26	9 882	x	Husum	10575	022	13,5 x 13,5	100%	✓	3 082	183	315		4 122							2 396	1 412	Landwirtschaft	Wasserführung	
506	103	9, 9a	Hattstedtermarsch	Hattstedtermarsch	3	26	9 882	x	Husum	10575	022	13,5 x 13,5	100%	✓	3 082	183	315		4 122							2 396	1 412	Landwirtschaft	Wasserführung	
507	103	9, 9a	Hattstedtermarsch	Hattstedtermarsch	3	26	9 882	x	Husum	10575	022	13,5 x 13,5	100%	✓	3 082	183	315		4 122							2 396	1 412	Landwirtschaft	Wasserführung	
508	126	26a	Langenhorn	Langenhorn	26	80	10 740		Langenhorn	322																1 711	525	Landwirtschaft		
509	87	16, 16a	Brekum	Brekum	3	48	3 769	x	Brekum	1746									1 388										Landwirtschaft	
509	88	16, 16a	Brekum	Brekum	3	64	63 844	x	Brekum	1746									11 056										Landwirtschaft	
510	178	35, 35a	Risum-Lindholm	Risum-Lindholm	9	94	23 116		Risum-Lindholm	2046				✓	4 713				1 484										Landwirtschaft	
511	178	35, 35a	Risum-Lindholm	Risum-Lindholm	9	94	23 116		Risum-Lindholm	2046				✓	4 713				1 484										Landwirtschaft	
512	163	35	Risum-Lindholm	Risum-Lindholm	15	15	3 606		Risum-Lindholm	52				✓	525														Sumpf, Wohnbaufläche, Landwirtschaft	
513	163	35	Risum-Lindholm	Risum-Lindholm	15	15	3 606		Risum-Lindholm	52				✓	525														Sumpf, Wohnbaufläche, Landwirtschaft	
514	161	35	Risum-Lindholm	Risum-Lindholm	15	63	50 235		Stedesand	256	088	13,5 x 13,5	100%	✓	15 150	183	1 451		4 211										Landwirtschaft	
514	162	35	Risum-Lindholm	Risum-Lindholm	15	64	84		Stedesand	256				✓	84		37		3										Landwirtschaft	
514	165	35, 35a	Risum-Lindholm	Risum-Lindholm	15	5	10 465		Risum-Lindholm	645				✓	4 880		454		3 908										Landwirtschaft	
514	166	35, 35a	Risum-Lindholm	Risum-Lindholm	15	4/2	624		Risum-Lindholm	645									126										Landwirtschaft	
514	167	35, 35a	Risum-Lindholm	Risum-Lindholm	15	6	7 941		Risum-Lindholm	645	089	16,0 x 16,0	100%	✓	3 191	256	324		3 473										Landwirtschaft	
514	168	35, 35a	Risum-Lindholm	Risum-Lindholm	15	7	11 310		Risum-Lindholm	645				✓	547				516										Landwirtschaft	
514	53	35, 34a	Stedesand	Stedesand	7	98	39 218		Stedesand	256				✓	7 254		31		1 441							4 646	2 288		gemischte Nutzung, Landwirtschaft, stehendes Gewässer	
514	57	35, 34a, 37a	Stedesand	Stedesand	7	4	109 775		Stedesand	256	091	14,0 x 14,0	100%	✓	16 702	196	2 054		3 658							7 991	1 840	Landwirtschaft		
514	126	35	Stedesand	Stedesand	9	35	101 702		Risum-Lindholm	645				✓	13 645														Landwirtschaft	Wasserführung
515	223	39a	Risum-Lindholm	Risum-Lindholm	1	97	23 870		Risum-Lindholm	1568									849										Landwirtschaft, gemischte Nutzung, Industriefläche	
516	30	7	Hattstedtermarsch	Hattstedtermarsch	9	37/1	18 614	x	Hattstedtermarsch	738	015	14,0 x 14,0	100%	✓	598	196	960		497							2 272	399	Landwirtschaft		
516	31	7	Hattstedtermarsch	Hattstedtermarsch	9	38/2	17 589	x	Hattstedtermarsch	738				✓	3 042				418								1 887	851	Landwirtschaft	
516	148	7	Hattstedtermarsch	Hattstedtermarsch	9	40	10 552	x	Hattstedtermarsch	738				✓	3 674				1 041								2 199	1 107	Landwirtschaft	vorüberg. in Anspruch zu nehmende Fläche durch Wegebau: 128m²
927	12	29	Bargum	Bargum	7	68	16 610		Bargum	551	071	14,0 x 14,0	100%	✓	3 249	196	232		3 167							2 555		Landwirtschaft, Wald	Eigentümerwechsel	
934	9	29	Bargum	Bargum	7	65	9 181		Bargum	702				✓	2 601												1 345		Wald	Eigentümerwechsel

